ボーリング柱状図

調　査　名　　大枝公園再整備造及び建築実施設計　地質調査

ボーリングNo.

事業･工事名

シートNo.

ボーリング名	No.1		調査位置							北　緯	
発 注 機 関					調査期間	平成27年11月17日～27年11月29日				東　経	
調査業者名			主任技師		現　場 代理人		コ　ア 鑑定者			ボーリング責任者	濱﨑　正信
孔口標高	OP +2.970m	角度	180°上 90° 下0°	方向	北0° 270°西 90°東 180°南	地盤勾配	水平0° 鉛直90°	使用機種	試 錐 機		ハンマー落下用具	
総掘進長	30.50m								エンジン		ポ ン プ	

標尺 m	標高 m	層厚 m	深度 m	柱状図	土質区分	色調	相対密度	相対稠度	記事
	1.87	1.10	1.10		盛土				
	1.27	0.60	1.70		砂				
	0.67	0.60	2.30		砂混り粘土				
	-1.73	2.40	4.70		砂				
	-3.83	2.10	6.80		シルト混り粘土				
	-4.93	1.10	7.90		砂混り粘土				
	-5.93	1.00	8.90		砂				
	-11.63	5.70	14.60		砂礫				
	-13.73	2.10	16.70		粘土混り砂				
	-16.63	2.90	19.60		砂				
	-17.08	0.45	20.05		粘土質砂				
	-21.73	4.65	24.70		シルト混り砂				
	-23.53	1.80	26.50		砂混じりシルト				
	-24.33	0.80	27.30		シルト混じり粘土				
	-24.93	0.60	27.90		砂				
	-27.53	2.60	30.50		シルト混じり粘土				

孔内水位m／測定月日：11/17 2.40m

標準貫入試験

深度 m	10cm毎の打撃回数 0～10	10～20	20～30	打撃回数／貫入量 cm	N値
1.15	3	4	3	10	10.0
1.45 / 2.15	1	2	3	30 / 6	6.0
2.45 / 3.15	5	6	7	30 / 18	18.0
3.45 / 4.15	6	7	7	30 / 20	20.0
4.45 / 5.15	2	3	2	30 / 7	7.0
5.45 / 6.15	2	3	3	30 / 8	8.0
6.45 / 7.15	5	4	6	30 / 15	15.0
7.45 / 8.15	12	13	13	30 / 38	38.0
8.45 / 9.15	19	21	20	30 / 60	62.1
9.44 / 10.15	22	25	13	29 / 60	75.0
10.39 / 11.15	20	22	18	24 / 60	62.1
11.44 / 12.15	18	25	17	29 / 60	69.2
12.41 / 13.15	18	19	21	26 / 58	58.0
13.45 / 14.15	16	17	19	30 / 52	52.0
14.45 / 15.15	6	7	7	30 / 20	20.0
15.45 / 16.15	6	6	6	30 / 18	18.0
16.45 / 17.15	18	15	15	30 / 48	48.0
17.45 / 18.15	17	16	17	30 / 50	50.0
18.45 / 19.15	5	5	6	30 / 16	16.0
19.45 / 20.15	8	9	13	30 / 30	30.0
20.45 / 21.15	7	10	15	30 / 32	32.0
21.45 / 22.15	17	18	21	30 / 56	56.0
22.45 / 23.15	19	22	19	30 / 60	62.1
23.44 / 24.15	16	18	20	29 / 54	54.0
24.45 / 25.15	6	6	7	30 / 19	19.0
25.45 / 26.15	6	6	6	30 / 18	18.0
26.45 / 27.15	6	14	17	30 / 37	37.0
27.45 / 28.15	7	6	7	30 / 20	20.0
28.45 / 29.15	6	7	6	30 / 19	19.0
29.45 / 30.15	6	7	7	30 / 20	20.0
30.45				30	

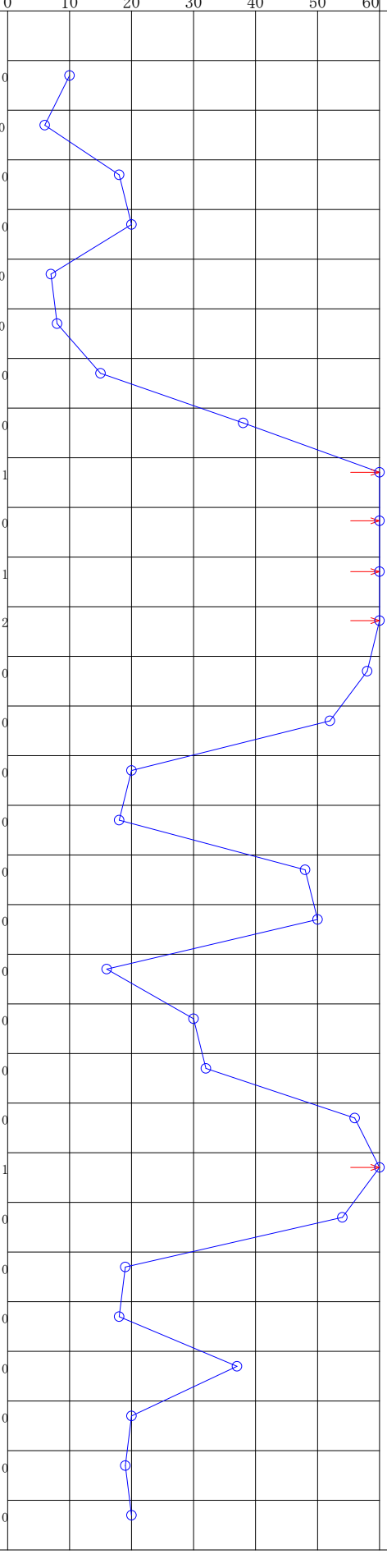

原位置試験

深度 m	試験名および結果

試料採取

深度 m	試料番号	採取方法

室内試験（　）

掘進月日：11/17、11/18、11/19

ボーリング柱状図

調　査　名　　大枝公園再整備基本計画及び基本設計　地質調査

ボーリングNo.

事業･工事名

シートNo.

ボーリング名	No.2	調査位置	大阪府守口市松下町3番地			北　緯	
発 注 機 関	守口市都市整備部公園課			調査期間	平成27年11月20日～27年11月　日	東　経	
調査業者名		主任技師		現　場 代理人		コ　ア 鑑定者		ボーリング責任者	濱﨑　正信
孔口標高		角度	180° 上 90° 下 0°	方向	北 0° 270° 西 90° 東 180° 南	地盤勾配	水平 0° 鉛直 90°	使用機種	試 錐 機	吉田YBM-05DA-2型	ハンマー落下用具	自動落下装置
総掘進長	30.25m								エンジン	ﾔﾝﾏｰNS95	ポ ン プ	ｶﾉｰV-5P

標尺 m	標高 m	層厚 m	深度 m	柱状図	土質区分	色調	相対密度	相対稠度	記事	孔内水位m／測定月日	標準貫入試験 深度 m	10cm毎の打撃回数 0～10	10～20	20～30	打撃回数／貫入量cm	N値	原位置試験 深度 m	試験名および結果	試料採取 深度 m	試料番号	採取方法	室内試験（　）	掘進月日
1		1.70	1.70		盛土						1.15	6	7	6	19	19.0							
2		3.10	4.80		砂					11/20 2.50 ≡	1.45 2.15	6	6	6	30 18	18.0							
3		1.10	5.90		シルト混り砂						2.45 3.15	7	8	10	30 25	25.0							11/20
4		0.90	6.80		粘土質砂						3.45 4.15	8	6	6	30 20	20.0							
5		1.30	8.10		シルト混り砂						4.45 5.15	6	5	5	30 16	16.0							
6		9.50	17.60		砂礫						5.45 6.15	5	5	5	30 15	15.0							
7											6.45 7.15	6	5	6	30 17	17.0							
8											7.45 8.15	19	21	20	30 60	64.3							
9											8.43 9.15	21	24	15	8 28 60	69.2							
10											9.41 10.15	20	22	18	6 26 60	62.1							
11											10.44 11.15	17	18	22	9 29 57	57.0							
12											11.45 12.15	19	25	16	30 60	64.3							
13											12.43 13.15	24	20	16	8 28 60	72.0							11/24
14											13.40 14.15	22	18	18	5 25 58	58.0							
15											14.45 15.15	19	21	20	30 60	64.3							
16											15.43 16.15	20	24	16	8 28 60	69.2							
17											16.41 17.15	22	23	15	6 26 60	66.7							
18		2.00	19.60		砂						17.42 18.15	18	21	21	7 27 60	62.1							
19		1.30	20.90		シルト質粘土						18.44 19.15	17	19	21	9 29 57	57.0							
20		2.80	23.70		砂						19.45 20.15	5	6	6	30 17	17.0							
21											20.45 21.15	16	19	21	30 56	56.0							
22											21.45 22.15	17	20	23	30 60	62.1							
23											22.44 23.15	19	21	20	9 29 60	64.3							
24		2.10	25.80		シルト混じり砂						23.43 24.15	11	15	19	8 28 45	45.0							
25											24.45 25.15	14	15	17	30 46	46.0							
26		0.90	26.70		砂質シルト						25.45 26.15	6	7	8	30 21	21.0							
27		2.80	29.50		シルト混じり粘土						26.45 27.15	7	8	7	30 22	22.0							
28											27.45 28.15	8	8	9	30 25	25.0							11/25
29											28.45 29.15	9	8	9	30 26	26.0							
30		0.75	30.25		砂						29.45 30.15	60			30 60	180.0							
											30.25				10								

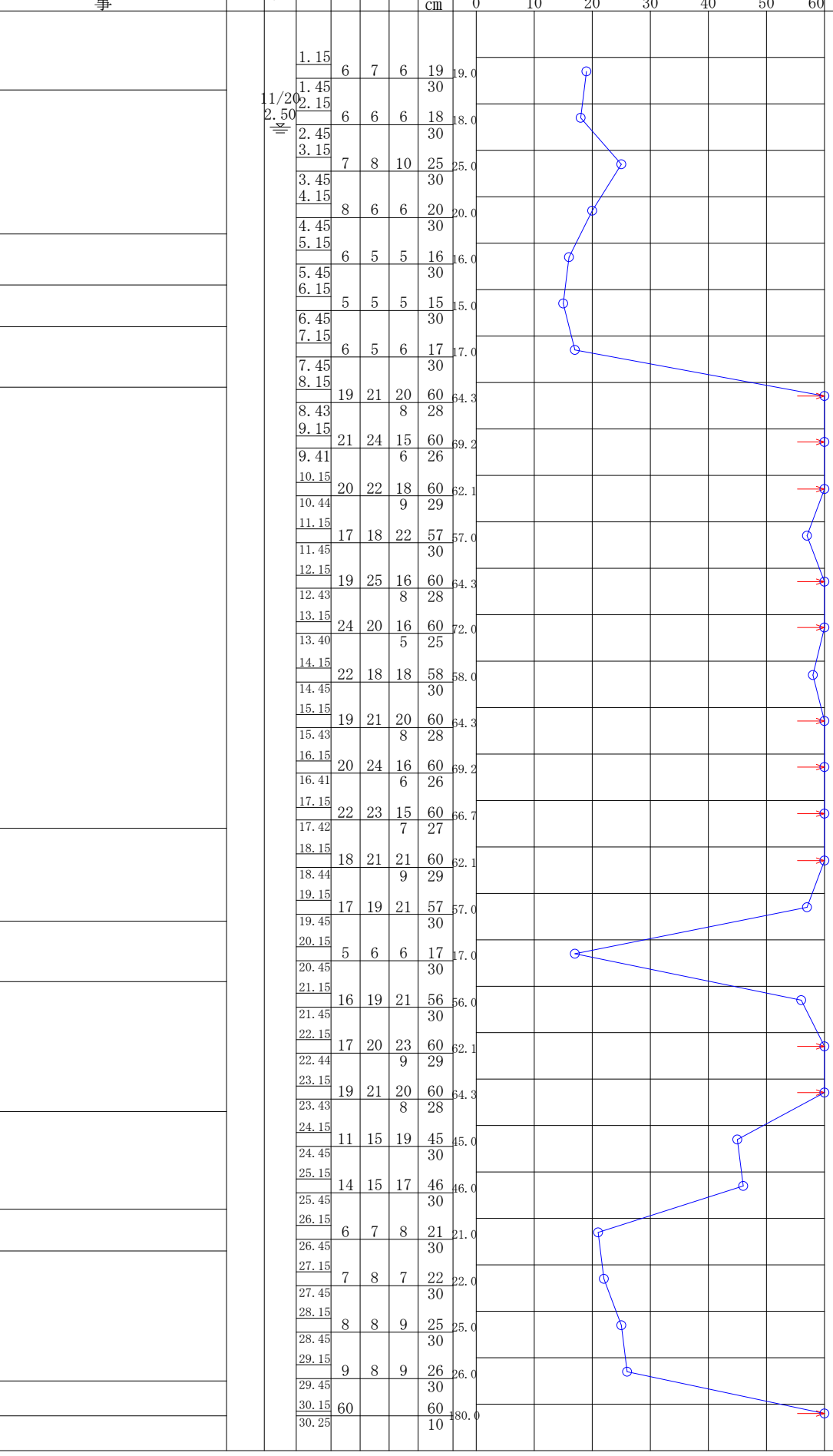

ボーリング柱状図

調　査　名	大枝公園再整備基本計画及び基本設計　地質調査
事業・工事名	

ボーリングNo.	
シートNo.	

ボーリング名	No. 3	調査位置	大阪府守口市松下町3番地			北　緯	
発 注 機 関	守口市都市整備部公園課		調査期間	平成27年11月30日～27年12月2日		東　経	
調査業者名		主任技師	現　場 代理人		コ　ア 鑑定者	ボーリング責任者	濱崎　正信
孔口標高		角度 (180° 上 / 90° / 下 0°)	方向 (北 0° / 270° 西 / 90° 東 / 180° 南)	地盤勾配 (水平 0° / 鉛直 90°)	使用機種 試 錐 機	吉田YBM-05DA-2型	ハンマー落下用具: 自動落下装置
総掘進長	30.50m				エンジン	ﾔﾝﾏｰNS95	ポ ン プ: ｶﾉｰV-5P

標尺 m	標高 m	層厚 m	深度 m	柱状図	土質区分	色調	相対密度	相対稠度	記事
		1.60	1.60		盛土				
		1.90	3.50		砂混り粘土				
		1.65	5.15		粘土質砂				
		2.75	7.90		シルト質粘土				
		0.80	8.70		シルト質砂				
		2.90	11.60		砂				
		2.10	13.70		砂礫				
		2.10	15.80		礫混じり砂				
		1.90	17.70		砂				
		3.45	21.15		砂礫				
		2.55	23.70		シルト混じり砂				
		1.90	25.60		砂質シルト				
		3.90	29.50		砂				
		1.00	30.50		砂混じり粘土				

孔内水位 m／測定月日: 11/30 1.70

標準貫入試験

深度 m	0～10	10～20	20～30	打撃回数／貫入量 cm	N値
1.15～1.45	2	2	2	6/30	6.0
2.15～2.45	1 (15)	1 (15)		2/30	2.0
3.15～3.45	1	1	1	3/30	3.0
4.15～4.45	1	2	1	4/30	4.0
5.15～5.45	2	2	3	7/30	7.0
6.15～6.45	2	2	2	6/30	6.0
7.15～7.45	2	3	2	7/30	7.0
8.15～8.45	10	12	14	36/30	36.0
9.15～9.45	15	17	20	52/30	52.0
10.15～10.45	17	21	19	57/30	57.0
11.15～11.44	18	19	23/9	60/29	62.1
12.15～12.41	21	23	16/6	60/26	69.2
13.15～13.44	19	20	21/9	60/29	62.1
14.15～14.45	10	12	14	36/30	36.0
15.15～15.45	16	17	19	52/30	52.0
16.15～16.43	19	21	20/8	60/28	64.3
17.15～17.42	20	21	19/7	60/27	66.7
18.15～18.40	22	25	13/5	60/25	72.0
19.15～19.44	21	20	19/9	60/29	62.1
20.15～20.42	20	22	18/7	60/27	66.7
21.15～21.40	23	21	16/5	60/25	72.0
22.15～22.45	10	13	17	40/30	40.0
23.15～23.45	12	15	19	46/30	46.0
24.15～24.45	7	7	8	22/30	22.0
25.15～25.45	8	8	9	25/30	25.0
26.15～26.42	20	23	17/7	60/27	66.7
27.15～27.42	19	22	19/7	60/27	66.7
28.15～28.40	21	25	14/5	60/25	72.0
29.15～29.40	20	24	16/5	60/25	72.0
30.15～30.45	6	6	8	20/30	20.0

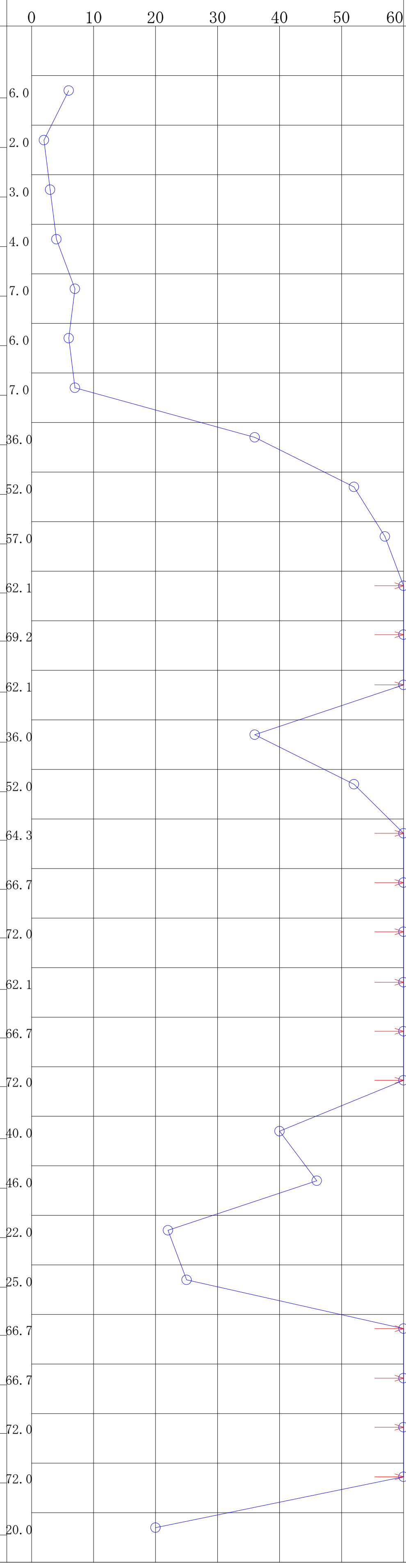

原位置試験 深度 m	試験名および結果	試料採取 深度 m	試料番号	採取方法	室内試験（）	掘進月日
						11/30
						12/1
						12/2

ボーリング柱状図

調　査　名　　大枝公園再整備基本計画及び基本設計　地質調査

ボーリングNo.

事業･工事名

シートNo.

ボーリング名	No.4	調査位置	大阪府守口市松下町3番地			北　緯	
発 注 機 関	守口市都市整備部公園課			調査期間	平成27年11月30日～27年12月2日	東　経	
調査業者名		主任技師		現　場 代理人		コ　ア 鑑定者		ボーリング責任者	西川　和文
孔口標高		角度	180°上 90° 下 0°	方向	北 0° 270°西 90°東 180°南	地盤勾配	水平 0° 鉛直 90°	使用機種	試 錐 機	吉田YBM-05DA-2型	ハンマー落下用具	自動落下装置
総掘進長	30.50m								エンジン	ﾔﾝﾏｰNS95	ポ ン プ	ｶﾉｰV-5P

標尺 m	標高 m	層厚 m	深度 m	柱状図	土質区分	色調	相対密度	相対稠度	記事	孔内水位m／測定月日
		5.60	5.60		盛土					
		1.50	7.10		シルト質粘土					
		1.50	8.60		シルト混じり粘土					
		1.35	9.95		砂質粘土					
		3.85	13.80		砂礫					
		0.40	14.20		砂質シルト					
		0.65	14.85		砂					
		5.75	20.60		砂礫					
		2.15	22.75		礫混じり砂					
		0.85	23.60		砂					
		1.15	24.75		粘土混じり砂					
		2.20	26.95		砂混じり粘土					
		1.60	28.55		砂質粘土					
		1.10	29.65		砂					
		0.85	30.50		粘土混じり砂					

標準貫入試験

深度 m	10cm毎の打撃回数 0～10	10～20	20～30	打撃回数／貫入量 cm	N値
1.15	1	1	1	3	3.0
1.45				30	
2.15	1		1	2	2.0
2.45	15		15	30	
3.15	1	1	1	3	3.0
3.45				30	
4.15	1	1	2	4	4.0
4.45				30	
5.15	1		1	2	2.0
5.45	15		15	30	
6.15	1	1	2	4	4.0
6.45				30	
7.15	1	2	3	6	6.0
7.45				30	
8.15	3	4	4	11	11.0
8.45				30	
9.15	4	5	6	15	15.0
9.45				30	
10.15	18	21	21	60	64.3
10.43			8	28	
11.15	24	36		60	90.0
11.35				20	
12.15	28	30	2	60	85.7
12.36			1	21	
13.15	23	25	12	60	69.2
13.41			6	26	
14.15	8	14	19	41	41.0
14.45				30	
15.15	41	19		60	128.6
15.29		4		14	
16.15	21	18	17	56	56.0
16.45				30	
17.15	24	22	14	60	72.0
17.40			5	25	
18.15	32	28		60	100.0
18.33		8		18	
19.15	27	29	4	60	85.7
19.36			1	21	
20.15	25	23	12	60	78.3
20.38			3	23	
21.15	19	20	21	60	64.3
21.43			8	28	
22.15	18	18	21	57	57.0
22.45				30	
23.15	17	17	18	52	52.0
23.45				30	
24.15	9	12	10	31	31.0
24.45				30	
25.15	4	5	5	14	14.0
25.45				30	
26.15	5	5	6	16	16.0
26.45				30	
27.15	4	5	5	14	14.0
27.45				30	
28.15	5	6	6	17	17.0
28.45				30	
29.15	17	17	15	49	49.0
29.45				30	
30.15	9	10	13	32	32.0
30.45				30	

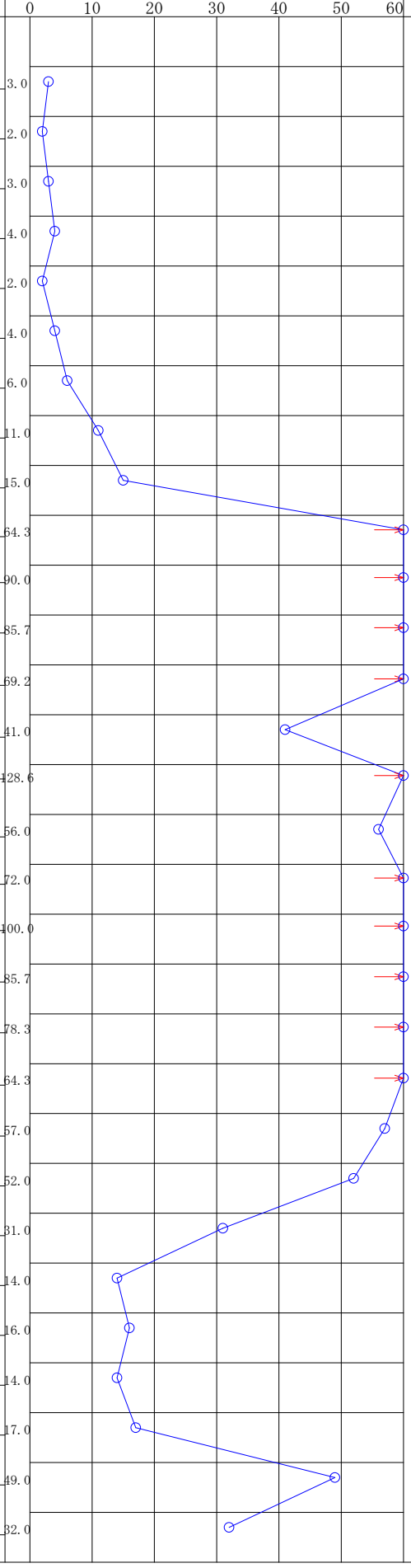

掘進月日
11/30
12/1
12/2

原位置試験 深度 m	試験名および結果

試料採取 深度 m	試料番号	採取方法

室内試験（　）

委託名	大枝公園再整備基本計画及び基本設計		
委託場所	守口市松下町３番地		
図面名		縮尺	１／６００
作製年月	平成 27 年 3 月 23 日		
作製者	株式会社 空間創研 大阪事務所 大阪市北区神山町１番５号 扇町公園ビル６Ｆ		

守口市都市整備部公園課